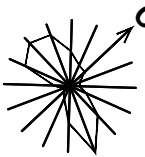
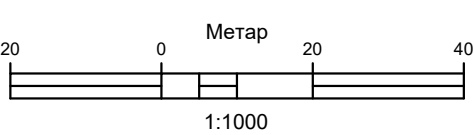


ПЛАН ДЕТАЉНЕ РЕГУЛАЦИЈЕ
ТУРИСТИЧКО-РЕКРЕАТИВНОГ КОМПЛЕКСА
"ЈЕЗЕРО БОРКОВАЦ"



САОБРАЋАЈНА ИНФРАСТРУКТУРА И НИВЕЛАЦИОНИ ПЛАН - ЛИСТ 1

САОБРАЋАЈНА ИНФРАСТРУКТУРА



- II ДРЖАВНИ ПУТ II Б РЕДА 313
ПРИСТУПНА САОБРАЋАЈНИЦА
САОБРАЋАЈНИ ПРИКЉУЧАК НА ДРЖАВНИ ПУТ
ПЕШАЧКО-БИЦИКЛИСТИЧКА СТАЗА
ОБЈЕКАТ ПРЕКО ПОТОКА - ПРОПУСТ/МОСТ

НИВЕЛАЦИЈА

- 155.40 КОТА НИВЕЛЕТЕ ОСОВИНЕ САОБРАЋАЈНИЦЕ
5.34% НАГИБ НИВЕЛЕТЕ

РЕГУЛАЦИОНА ЛИНИЈА

ГРАНИЦА ОБУХВАТА ПЛАНА

НОСИЛАЦ ИЗРАДЕ ПЛАНА	 ОПШТИНА ИРИГ ОВЛАШЋЕНО ЛИЦЕ:	Печат и потпис:
ОБРАЂИВАЧ	 ИП ЗАВОД ЗА УРБАНИЗАМ ВОЈВОДИНЕ ВД ДИРЕКТОРА: ПРЕДРАГ КНЕЖЕВИЋ, дипл.правник ПОМОЋНИК ДИРЕКТОРА: мр ВЛАДИМИР ПИХЛЕР, дипл.инж.арх.	Печат и потпис:
НАЗИВ ПЛАНА	ПЛАН ДЕТАЉНЕ РЕГУЛАЦИЈЕ ТУРИСТИЧКО-РЕКРЕАТИВНОГ КОМПЛЕКСА "ЈЕЗЕРО БОРКОВАЦ"	
НАЗИВ КАРТЕ	САОБРАЋАЈНА ИНФРАСТРУКТУРА И НИВЕЛАЦИОНИ ПЛАН - ЛИСТ 1	
ОДГОВОРНИ УРБАНИСТА	СВЈЕТЛАНА РЕКО, дипл. инж. арх.	Печат и потпис:
САРАДНИЦИ	МАРИЈА ЗЕЦ, мастер инж. саобр. БАНЕ СВИТЛИЦА, дипл. инж. геод.	
Е-2863	Размера: 1:1000	Датум: МАЈ 2024. ГОДИНЕ Број листа: 6.1